


es d'élaboration du zonage

jour du fond de plan

ZONES URBAINES

limite de zone



zone industrielle

ZONES NATURELLES

limite de secteur




zone d'urbanisation future




zone naturelle déjà bâtie



zone agricole protégée



zone naturelle protégée



espaces boisés classés




ski de fond

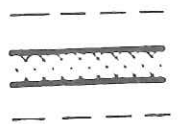
RESERVES D'EQUIPEMENTS PUBLICS

2


numero de l'operation



emplacement réservé




voirie nouvelle



emprise / trouée



rue ou sentier piétonnier à créer



couloir à H.T projeté



ligne électrique à H.T



marges de reculement



emprise - marges de reculement

piste cyclable à créer